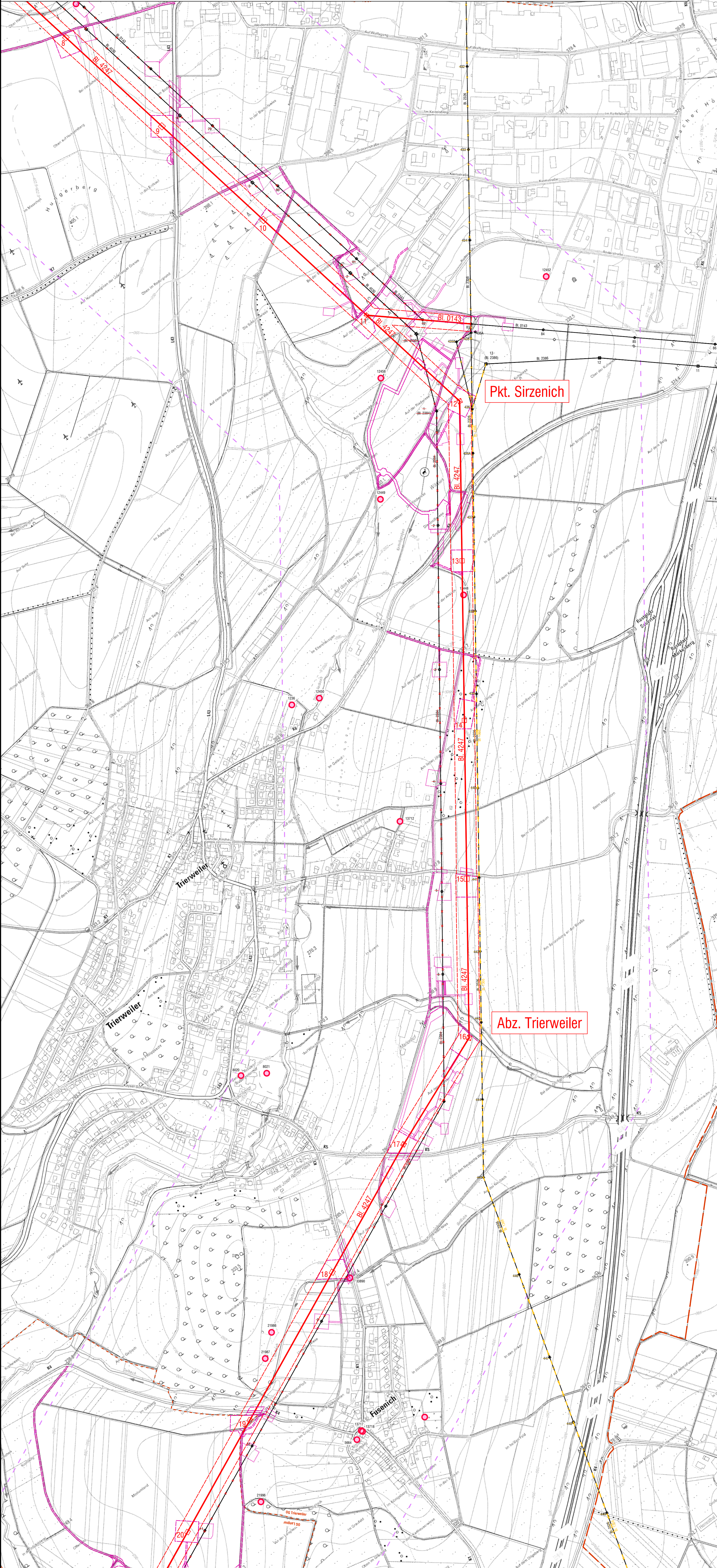


Technischer Leitungsabschnitt 2: Pkt. Sirzenich bis Abzweig Trierweiler - Ausschnitt B - Mast Nr. 8 bis 20



LEGENDE

TECHNISCHE PLANUNG - DARSTELLUNG DER VORHABEN

Bl. 4553

entf. Freileitung mit Mast, Mast-Nr., Bezeichnung (Bauleit-Nr.)
(Vorhaben Nr. 71, Amprion GmbH bzw. Westnetz GmbH (TLA1) - Genehmigung BNetzA)

gepl. Freileitung mit Mast, Mast-Nr., Schutzstreifen, Bezeichnung (Bauleit-Nr.)
(weitere Vorhaben Amprion GmbH - Genehmigung SGD Nord)

entf. Freileitung mit Mast, Mast-Nr., Bezeichnung (Bauleit-Nr.)
(weitere Vorhaben Amprion GmbH - Genehmigung SGD Nord)

gepl. Freileitung mit Mast, Mast-Nr., Bezeichnung (Bauleit-Nr.)
(weitere Vorhaben Amprion GmbH - Genehmigung SGD Nord)

gepl./entf. Freileitung mit Mast, Mast-Nr., Bez. (Bauleit-Nr.)
(Vorhaben Nr. 71, Amprion GmbH bzw. Westnetz GmbH (TLA1) - Genehmigung BNetzA)

gepl./entf. Freileitung im Großherzogtum Luxemburg
(Vorhaben Croos Luxembourg S.A. - Genehmigung durch Dritte)

gepl. Umspannanlage Aach
(weitere Vorhaben Amprion GmbH - Genehmigung SGD Nord)

Zuwegung über vorhandene Straßen und Wege
(mit temporärer bzw. kurz andauernder Inanspruchnahme befestigter Flächen)

temporäre Inanspruchnahme unbefestigter Flächen
(Zuwegungen und Arbeitsflächen für Neubau, Freileitungsprovisionen, Baueinsatzkabel)

temporäre kurz andauernde Inanspruchnahme unbefestigter Flächen
(Zuwegungen und Arbeitsflächen für Demontage, Selbstzugflächen und Schutzgerüste für beide)

GRENZEN DER GEBIETSKÖRPERSCHAFTEN

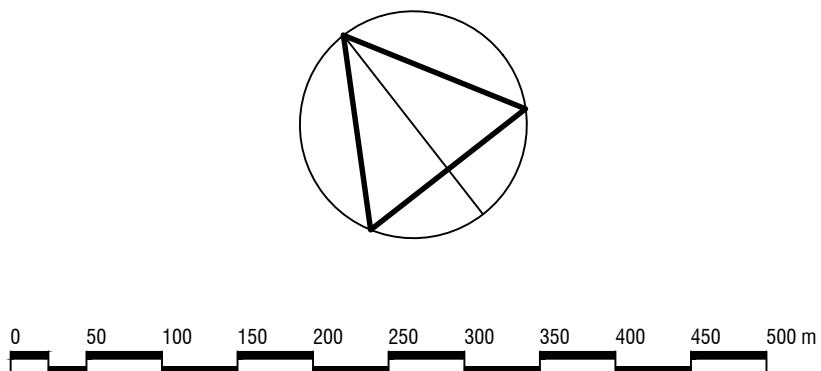
Grenze der Verbandsgemeinde Trier-Land bzw. Stadt Trier

Grenze der Ortsgemeinde

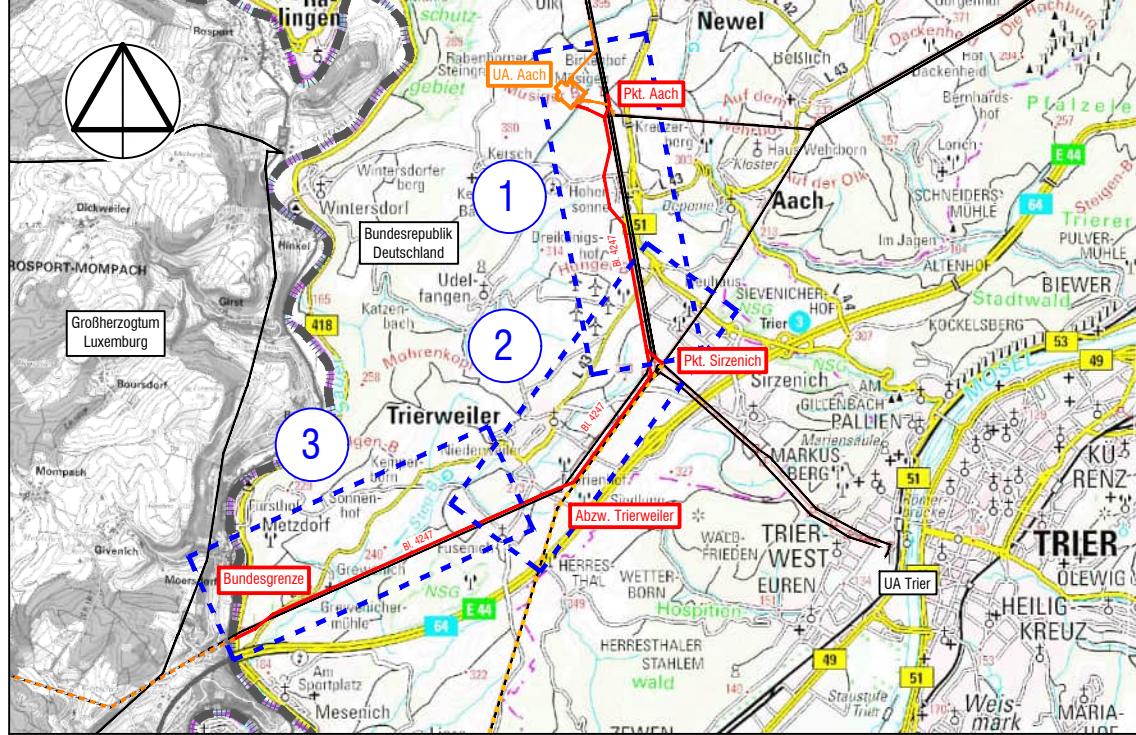
KULTURDENKMAL

Betrachtungsbereich

Kulturdenkmäler
(oberirdische Baudenkmäler und unterirdische Bodendenkmäler)



Übersicht der Blattschnitte M 1 : 100.000



PROJEKT	Ersatzneubau der 380-kV-Höchstspannungsfreileitung Aach - Bundesgrenze, Bl. 4247, Vorhaben Nr. 71 gemäß BBPig Ersatzneubau von zwei 110-kV-Stromkreisen der Westnetz GmbH zwischen dem Pkt. Aach und dem Pkt. Sirzenich		
AUFTRAGGEBERIN			
PLANERIN	 LANDSCHAFTSARCHITEXTEN AKW BACHSTRASSE 22 • 55086 AACHEN TEL (0241) 50 00 67 • FAX (0241) 50 99 90		
PLANART	Denkmalschutzrechtliche Belange - Übersicht der Kulturdenkmäler oberirdische Baudenkmäler und unterirdische Bodendenkmäler		
Festgestellt nach § 24 NABEG Bonn, den	REGISTER	19	
	MAßSTAB	1 : 5.000	
	BEARBEITET	AU-NR	DATUM
	REGISTER	19.3	10/24